

# Autoliitto ry

**Projekti: Mobiilisovellus Invapysäköinnistä**

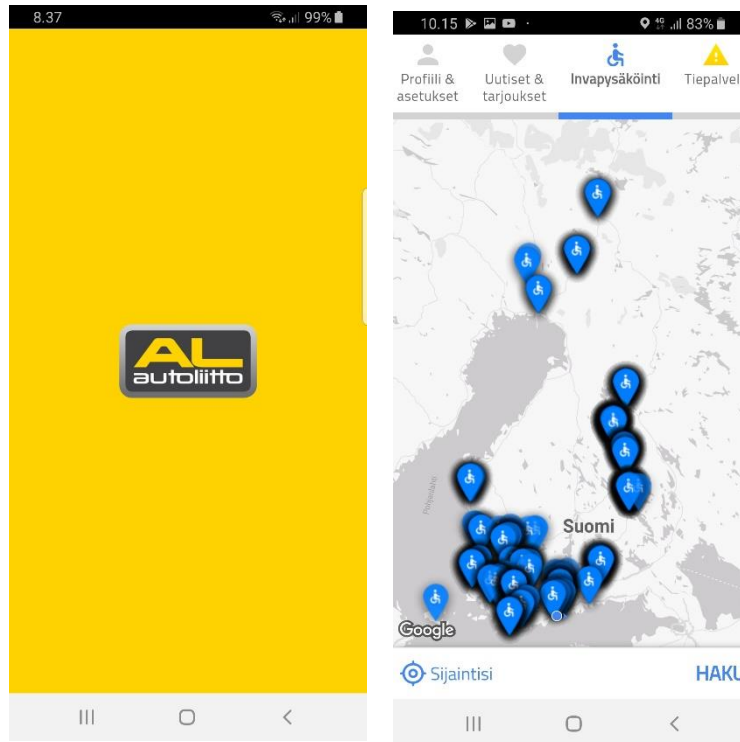
Janne Koivisto

Projektipäällikkö, Autoliitto ry

**Yhteistyössä mukana:**



# Invapysäköinnin esittely



Yhteistyössä mukana:

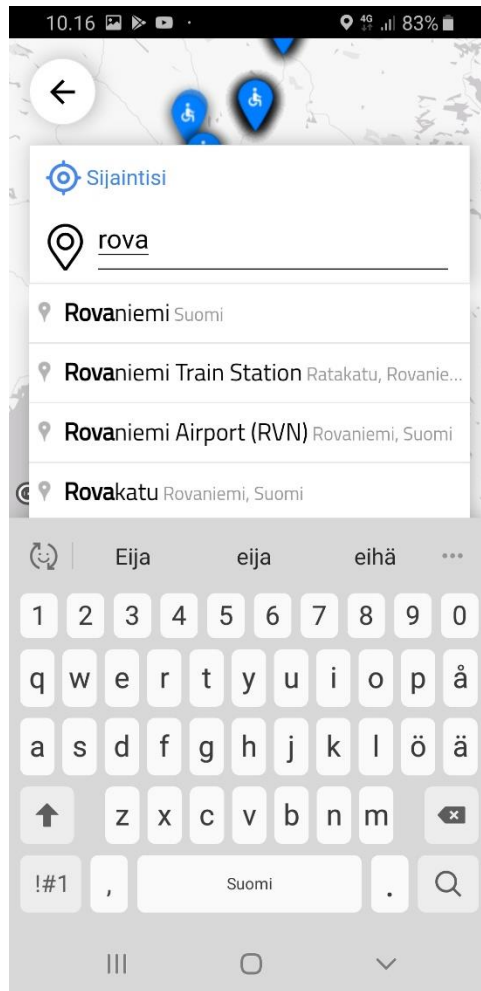


Invapysäköintiosion avattaessa sovellus paikantaa käyttäjän sijainnin.

Karttaa loitontamalla saa koko suomen tilanteen näkyviin (kuvassa). Paikkakuntaa napauttamalla pääsee tarkennettuun näkymään.

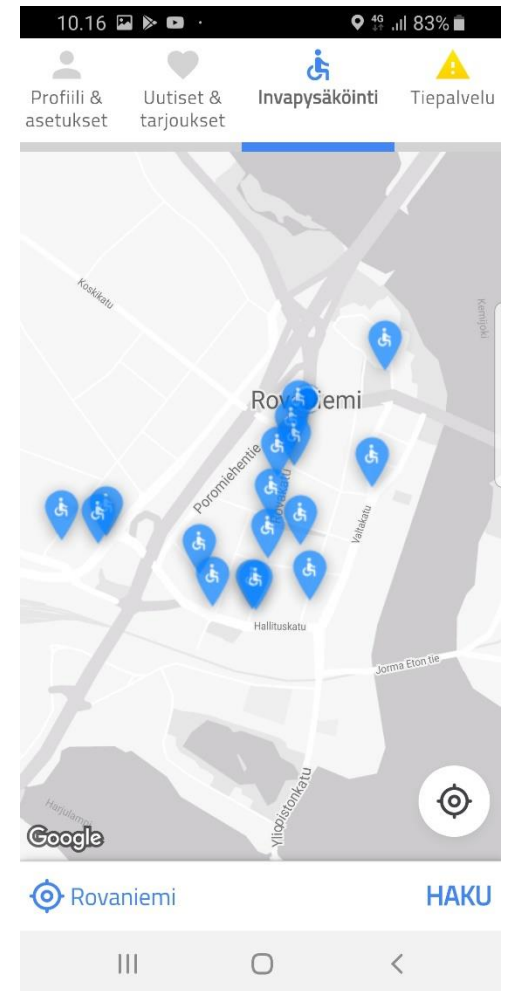
Vaihtoehtoisesti Haku-toiminnolla voi hakea haluamansa paikkakunnan paikat näkyviin.

# Invapysäköinnin esittely

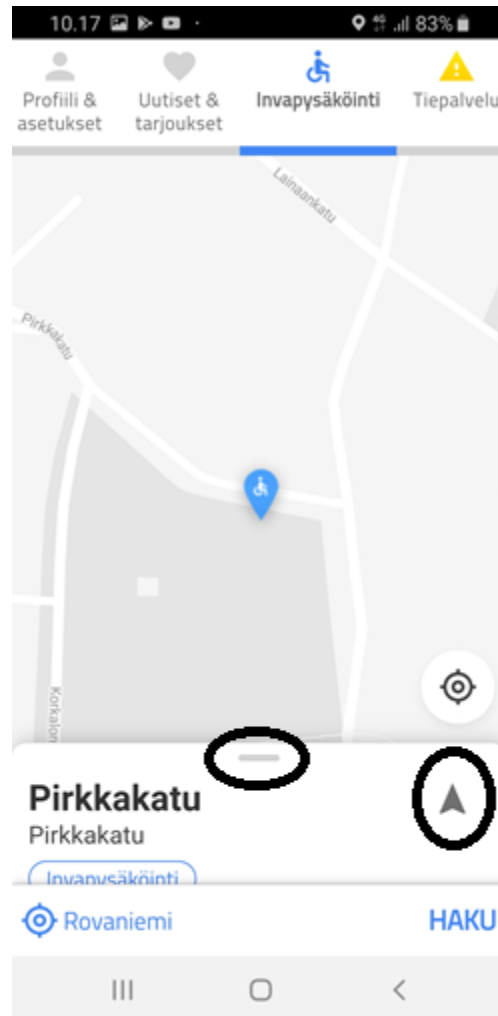


Hakutoiminto ehdottaa vaihtoehtoja kun paikkakuntaa alkaa kirjoittaa.

Käyttäjän valitessa sijainti, päädytään tarkennettuun näkymään →



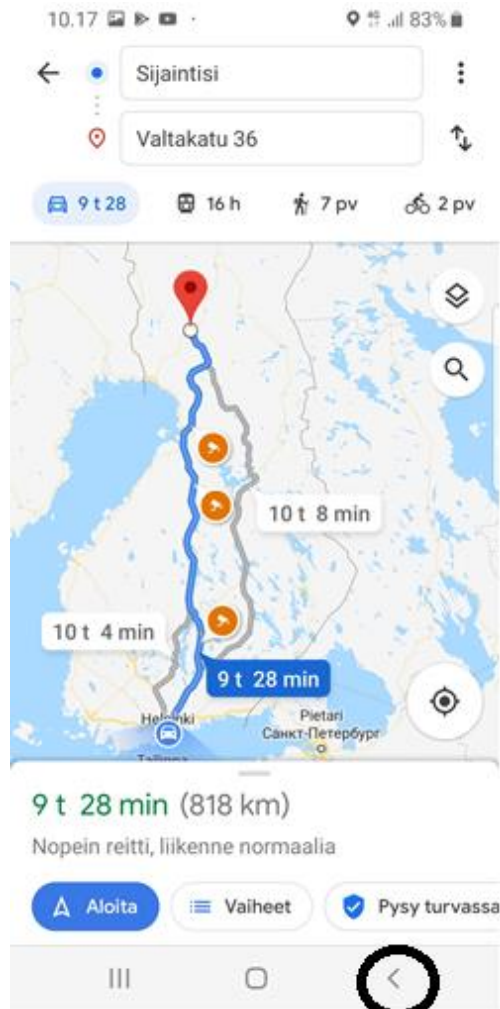
# Invapysäköinnin esittely



Kun käyttäjä klikkaa yksittäistä paikkaa, tulee esiin osoitetiedot. Mikäli kunta on toimittanut AL:lle kuvan paikasta, sen löytää pyyhkäisemällä ylöspäin keskellä olevaa viivaa. Nuolta painamalla pääsee Googlen navigointiin.



# Invapysäköinnin esittely



Nuoli-painike vie tiedon navigointiohjelmaan (Android-puhelimissa Google Maps). **Aloita**-painikkeella saa suoran opastuksen valitsemalleen paikalle.

Järjestelmämme ei tiedä, onko paikka varattu vai vapaa. Mikäli paikka on saavuttaessa sille varattuna, voi sovelluksesta etsiä seuraavaksi lähimmän paikan ja kokeilla sitä.

Painamalla ala-palkin nuolta, pääsee takaisin Autoliiton sovellukseen.